





# Netphen!

Die  
Drei-Quellen-Stadt  
am Rothaarsteig



*Natur erleben, Freizeit genießen!*





*„Lässig! Mein Bild,  
meine Karte.“*

**Jeder Mensch hat etwas, das ihn antreibt.**

**Wir machen den Weg frei.**

So individuell und einmalig wie Sie sind, so kann ab sofort auch Ihre VR-BankCard aussehen. Wie Sie zu Ihrer persönlichen Bildkarte kommen, erfahren Sie in unseren Geschäftsstellen und unter [www.voba-si.de](http://www.voba-si.de)



**Volksbank  
Siegerland eG**

## Inhaltsverzeichnis

Natur erkunden...	4
Sehenswürdigkeiten entdecken...	6
Wanderwege genießen...	8
Rad- und Motorradstrecken erfahren...	10
Freizeit gestalten...	12
Kultur erleben...	14
Sehenswürdigkeiten kompakt	16
Wohnmobilstellplätze	17
Übersichtskarte	18
Wanderwege kompakt	20
Radwege kompakt	22
Motorradstrecken kompakt	23
Freizeit kompakt	24
Kultur kompakt	26
Gastgeberverzeichnis	28
Übersichtskarten	34
Impressum	35

Ausführliche Informationen und detailliertes Kartenmaterial zu Rad- und Wanderwegen bekommen Sie im:

### Kultur- und Touristikbüro Netphen

Amtsstraße 2 + 6  
Rathaus, Zimmer 3101  
57250 Netphen  
Telefon: 0 27 38 / 603-111 oder 603-193  
Telefax: 0 27 38 / 603-4111  
E-Mail: [touristikbuero@netphen.de](mailto:touristikbuero@netphen.de)

(Anfahrtsskizze siehe Impressum)

### Öffnungszeiten

Montag bis Freitag: 8.15 bis 12.30 Uhr  
Montag und Dienstag: 13.00 bis 15.45 Uhr  
Mittwoch: 13.00 bis 15.00 Uhr  
Donnerstag: 13.00 bis 16.45 Uhr



## Herzlich willkommen in Netphen!

Die kleine Stadt mitten in der waldreichsten Region Deutschlands ist immer ein lohnendes Ausflugs- und Urlaubsziel. Ruhe und Erholung einerseits, Aktivität und Bewegung in der Natur andererseits sind in Netphen keine Widersprüche. Egal ob Familien, Alleinreisende oder Senioren – hier fühlen sich alle wohl. Ich möchte Sie neugierig machen auf die vielen Gesichter der Stadt Netphen mit ihren 21 Ortsteilen und lade Sie ein, Netphen für sich zu entdecken. Tauchen Sie ein in die vielfältigen Möglichkeiten, die Ihnen unsere Stadt bietet, und Sie werden sehen, ein Besuch in Netphen lohnt sich.



Bei Ihrer Freizeit- und Urlaubsplanung sind wir Ihnen gerne behilflich. Einige Vorschläge finden Sie bereits in dieser Broschüre. Gerne fertigen wir aber auch ein individuell auf Ihre Bedürfnisse und Ansprüche maßgeschneidertes Programm und unterstützen Sie bei der Suche nach einer geeigneten Unterkunft. Genießen Sie die herzliche Gastfreundschaft des Netpherlandes. Sammeln Sie neue Erfahrungen und Eindrücke – wir freuen uns auf Sie.

*Paul Wagener*

Paul Wagener, Bürgermeister

**Die Dilldappen** sind uralte keltisch-germanische Fabelwesen, die der Sage nach den Siegerländer Hauberg bewohnen. Sie werden als äußerst scheu beschrieben und ernähren sich von Kartoffeln (Duffeln).


Etymologisch lässt sich die Silbe „Dill“ aus der Verschmelzung des Artikels „Der/die“ mit dem Namen „Elbe“ herleiten. Ein Dilldappe ist also ein Elbentappe. „Elben“ oder „Alben“ ist ein Sammelbegriff für Elfen, Kobolde, Zwerge oder sonstige Naturgeister unserer Vorfahren. Der Ursprung der Silbe „dappen“ ist noch ungeklärt. Evtl. könnte es von „tappen“ hergeleitet werden, ein Geräusch, das kleine, nackte Pfoten machen, wenn sie sich eilig entfernen.

Autor und Cartoonist Matthias Kringe hat einige Dilldappenfiguren speziell für diese Broschüre entworfen ([www.matthias-kringe.com](http://www.matthias-kringe.com)).



## Natur erkunden...

Gehen Sie auf Entdeckungsreise und verbringen Sie eine unvergessliche und erholsame Zeit in Netphen. Genießen Sie die Natur und erkunden Sie die verschiedenen Sehenswürdigkeiten. Nutzen Sie die vielfältigen Angebote, die das Netpherland zu bieten hat.



Der Urlaub beginnt direkt vor der Tür. Es sind meist nur wenige Schritte von der Unterkunft und man ist mitten in der Natur. Hier können Sie abschalten, vollkommen stressfrei die Tier- und Pflanzenwelt genießen und sich wohlfühlen.

Wie wär's mit einer gemütlichen Wanderung im Kreise der Familie an einem Fluss oder Bachlauf entlang oder einer anspruchsvollen Bergtour im Rothaargebirge? Atemberaubend sind die Aussichten, die sich Ihnen auf den Höhenkämmen eröffnen. Bei einem Spaziergang von kaum einer Stunde können Sie sich auf eine Entdeckungstour rund um das Waldland Hohenroth begeben. Neben einer Wildschau können Sie dort neue Dinge über den Wald und seine Bewohner erfahren.




Aber auch das Quellgebiet von Eder, Lahn und Sieg bietet hervorragende Bedingungen für alle Freizeitaktivitäten in der Natur. In Netphen können Sie wandern und Rad fahren, aber auch Joggen, Walken oder Inlineskatzen in einzigartiger Natur genießen.

Bei einer Rast mit herrlichen Panorama-Ausblicken können Sie Ihre Seele baumeln lassen und neue Energie schöpfen.

Für unsere kleinen Gäste bietet der Dill-dappenweg mit seinen Comicfiguren und Schautafeln eine interessante und lustige Möglichkeit, etwas über die Fabelwesen zu erfahren.

Die bleibenden Eindrücke von Natur und Landschaft, Wasser, herrlichen Aussichten, der Ruhe im Wald und Tieren in freier Wildbahn geben Ihnen für lange Zeit Energie, um ihren Alltag zu bewältigen.



Ein Besuch in Netphen lohnt sich!



## Sehenswürdigkeiten entdecken...

Im Netpherland gibt es vieles zu entdecken. Besuchen Sie die alte **Wassermühle in Nenkersdorf** und erleben Sie die alte Tradition der Mehlerzeugung.



Wassermühle Nenkersdorf

Vielleicht ergibt sich die Gelegenheit, im Anschluss an einem **Backesfest** teilzunehmen, bei dem Brot und Kuchen wie in alten Zeiten gebacken werden.

Die Köhlerei zur Herstellung von Holzkohle hat im Siegerland aufgrund der Eisenverhüttung eine lange Tradition. In **Walpersdorf** befinden sich die einzigen noch gewerblich betriebenen **Kohlenmeiler** im Siegerland. Verarbeitet wird das Holz von Eichen, Birken und Buchen.

Regelmäßig werden aus vier Tonnen Holz etwa

eine Tonne Holzkohle in traditioneller Handarbeit hergestellt.



Kohlenmeiler Walpersdorf

Am Fuße des Rothaargebirges, eingebunden in das dörfliche Grün des Ortsteils **Hainchen**, liegt die einzige **Höhenwasserburg** Westfalens. Um die Wasserburg wieder mit Leben zu füllen, wurde Anfang der 90er Jahre mit Mitteln der NRW-Stiftung die Remise – die ehemalige Stallmeisterei – zu einem kulturellen und kulinarischen Treffpunkt ausgebaut. Jedes Jahr werden zahlreiche Konzerte internationaler Künstler, Ausstellungen und Lesungen organisiert.




Wasserburg Hainchen



Für die kleinen und natürlich auch die großen Kinder gibt es im **Waldland Hohenroth** einiges zu entdecken. Neben Rehen in freier Natur kann man hier einiges über den Wald und seine Bewohner erfahren. Der nahe gelegene Kyrill-Pfad demonstriert eindrucksvoll, was ein starker Sturm ausrichten kann und wie sich die Natur die Windbruchflächen wieder zu Nutze macht.

Waldland Hohenroth



Obernautalsperre

Mitten in den Wäldern am Südhang des Rothaargebirges liegt die **Obernautalsperre**. Wer der Hektik des Alltags entfliehen möchte, findet hier den richtigen Ort dafür. Mit ihrem 8,3 km langen asphaltierten Rundweg lädt die Obernautalsperre zu einem längeren Spaziergang, einer Joggingrunde oder vielleicht einer kleinen Radtour ein.

Weitere Sehenswürdigkeiten  
und Informationen:  
Seiten 16 + 17






## Wanderwege genießen...



Naturliebhaber finden in der waldreichsten Region Deutschlands vielfältige Wandermöglichkeiten für alle Ansprüche. Einer der bekanntesten Premium-Wanderwege Deutschlands, **der Rothaarsteig – der Weg der Sinne**, führt in Netphen an dem Quellgebiet von Sieg, Eder und Lahn vorbei. Erleben Sie Natur, tolle Aussichten, stille Pfade, Erlebnisstationen und vieles mehr.

Auch der **Jakobspilgerweg** führt durch Netphen. Auf einer Länge von ca. 40 km können Wanderer diesen Weg durch die Wittgensteiner und Siegerländer Landschaft erpilgern.



Aus Richtung Marburg kommend gelangt man auf diesem historischen Pfad von der Haincher Höhe über Irmgarteichen, Anzhausen und Flammersbach bis nach Siegen.

Auch der **Siegerlandhöhenring** mit einer Gesamtlänge von 134 km streift Netphen. Er ist in ganzer Länge ein großer Mehrtages-Rundwanderweg auf den Höhenzügen um das Siegerland. Herrliche Panorama-Ausblicke laden dabei zum Innehalten ein und lassen den Alltagsstress vergessen.

Nahe dem Forsthaus Hohenroth, an der sogenannten Kohlenstraße, wurde der rd. zwei Kilometer lange **Kyrillpfad** angelegt um Besuchern das Ausmaß der Naturgewalt des Orkans Kyrill zu demonstrieren. Hier kann man hautnah miterleben, wie der Kreislauf der Natur abläuft.







Für Freunde kleinerer Wandertouren bietet sich der **Sonnenweg** (13 km) an. Der Sonnenweg ist ein Rundwanderweg um die Dörfer Irmgarteichen und Hainchen in besonders reizvoller Landschaft. Einen herrlichen Ausblick genießt der Wanderer vom 513 Meter hoch gelegenen Pfarrberg oberhalb des Friedhofs. Der gesamte Rundwanderweg mit den beiden Ortschaften Irmgarteichen und Hainchen kann von hier eingesehen werden.

Der **Keltenweg** nimmt Sie mit auf eine Zeitreise zurück in die Welt der Kelten. In Kombination mit abwechslungsreicher Natur und tollen Ausblicken weit über das Siegerland hinaus, empfiehlt sich dieser Rundweg für alle, die Ruhe, Natur- und Kulturerlebnis mit einer durchaus anspruchsvollen Wanderung verbinden wollen.



Für unsere kleinen Gäste gibt es den **Dilldappen-Wanderweg** in Netphen-Hainchen, eingebettet in das Wiesengelände zwischen Wald und Dorf, mit einem herrlichen Panoramablick auf den Lebensraum der Dilldappen und direktem Zugang zum Rothaarsteig. Schautafeln präsentieren Geschichten aus dem Alltag einer Siegerländer Dilldappenfamilie und mancherlei interessante Ergebnisse der Dilldappenforschung.



Weitere Wanderwege  
und Informationen:  
Seiten 20 + 21





## Rad- und Motorradstrecken erfahren...

Die abwechslungsreiche Landschaft mit grünen Wäldern, romantischen Tälern, idyllisch gelegenen Seen und den alten Ortschaften mit ihrer teilweise erhaltenen Fachwerkarchitektur laden zu Entdeckungstouren mit dem Fahrrad oder dem Motorrad ein.



Die **Siegtaltour** führt entlang beschaulicher Fachwerkdörfer, Kirchen und vielen weiteren Sehenswürdigkeiten, deren

Geschichte bis weit in das Mittelalter zurückreicht. Einmal im Jahr – immer am 1. Sonntag im Juli – findet die Großveranstaltung Siegtal Pur statt. Dann sind die Hauptverkehrsstraßen von Netphen bis Siegburg für den Autoverkehr gesperrt.



Als familienfreundliche Tagestour bietet sich der **Netpher Rading** mit einer Streckenlänge von 37 km an. Die landschaftlich reizvolle Tour führt durch die Naturschutzgebiete Auenwald und Auerhahnwald, das Quellgebiet von Sieg, Eder und Lahn, entlang der Eisenstraße, vorbei am Forsthaus Hohenroth und entlang der Obernautalsperre zurück zum Start- und Zielpunkt im Freizeitpark Netphen.

Im Quellgebiet der Lahn beginnt der **Lahn-talradweg**, der sich mit einer Länge von 245 km als eine interessante Variante für Mehrtagestouren anbietet.




Noch mehr von Land und Leuten kann man mit dem Motorrad entdecken. Die Region Siegerland, Wittgenstein und Sauerland ist ein Geheimtipp unter Bikern. In der sanft geschwungenen Landschaft mit ihren schönen Tälern, den langen Geraden, schmalen Serpentinaen und anspruchsvollen Steilstrecken schlägt jedes Bikerherz höher. Traumhafte Panoramastraßen mit weiten Blicken in das „**Land der 1000 Berge**“ erschließen



eine der schönsten und interessantesten Regionen Deutschlands. Egal, ob Sie die unberührte Natur, die schmucken Dörfer im typischen Fachwerkstil oder die historischen Ortskerne, Burgen und Ruinen oder die attraktiven Städte an wasserreichen Flussläufen erfahren: Fahrspaß und Abwechslung sind garantiert!

So kann man beispielsweise mit der „**Vier-Seen-Tour**“ die vier größten Stauseen der Region erfahren. Neben den zahlreichen Sehenswürdigkeiten entlang der Strecke laden idyllische Buchten zum Verweilen und Schwimmen ein. Die geschwungenen Landstraßen des nahen

Nordhessens und die kurven- und waldreichen Strecken durch das Wittgensteiner Land kann man bei einer **Tagestour nach Marburg** genießen. Die historische Universitätsstadt Marburg lädt zum Verweilen und Bummeln ein. Die Rückreise führt über Winterberg, wo sich besonders der Besuch des beliebten Bikeparks anbietet.



Weitere Rad- und Motorradstrecken und Informationen:  
Seiten 22 + 23



## Freizeit gestalten...

In der Freizeit aktiv sein und Spaß haben – in Netphen gibt es viele Möglichkeiten, um Abstand vom Alltag zu gewinnen, Freunde zu treffen und den Körper fit zu halten.

Im **Freizeitpark** Netphen finden Sie ein vielfältiges Angebot vor. Hier können Sie unter anderem Tennis, Squash oder auch Badminton spielen. Im Sommer laden Beachvolleyballfelder dazu ein, sich mal wieder so richtig auszutoben.

Als Gast im Fitnessbereich oder bei den attraktiven Kursen brauchen Sie auch im Urlaub nicht auf Ihren Lieblingssport zu verzichten.



Im Winter kann man im Freizeitpark auch seine Schlittschuhkünste in der überdachten Eissportanlage ausprobieren. Für kleinere und größere Gruppen bietet die **Indoor-Socceranlage** mit Kunstrasen das ideale Spielfeld für ein friedliches Kräfteressen.

Auch Wasserratten kommen im Freizeitpark auf Ihre Kosten. Neben einem Hallenbad mit großer **Wasserrutsche** lädt in der warmen Jahreszeit das Freibad zum Sonnenbaden und Entspannen ein. Für sportlich Aktive werden Kurse wie z.B. **Aquacycling**, **Aquafitness** oder **Wassergymnastik** angeboten.

Falls Sie es lieber etwas ruhiger mögen, können sie Ihr Geschick auf der **18-Loch-Minigolf-Anlage** unter Beweis stellen.






Nach dem Sport oder einer langen Wanderung ist ein Abend in der **Sauna** die beste Möglichkeit zum Regenerieren und Entspannen.

Liebhaber des Reitsports finden in den Ortsteilen Werthenbach und Beienbach ideale Voraussetzungen, ihrer Leidenschaft nachzugehen. Es empfiehlt sich ein Besuch der dortigen Reiterhöfe.



Auch im **Winter** kommen Sportler nicht zu kurz. In Hainchen wird eine **15 km lange Loipe** maschinell gespurt, in Walpersdorf kann der ca. 330 Meter lange **Skihang Nordhelle** mit Lift genutzt werden und in direkter Nähe liegt das Skigebiet Lützel.



Weitere Informationen:  
Seiten 24 + 25

Sollten Sie Ihre Lieblingssportart in dieser kleinen Auswahl vermissen, wir beraten Sie gerne.





## *Kultur erleben...*

Das kulturelle Leben in Netphen ist geprägt vom regen Schaffen einer großen Zahl kulturtreibender Vereine aller Sparten.

Wer eine intakte Dorfgemeinschaft kennen lernen und am dörflichen Leben teilnehmen möchte, sollte die regelmäßig stattfindenden **Schützenfeste**, **Backtage** und **Kartoffelfeste** in den verschiedenen Ortsteilen von Netphen nicht veräumen.



Zahlreiche **Musikkapellen** und **Chöre**, darunter einige „**Meisterchöre**“, warten mit ihrem traditionellen Jahresprogramm auf.



Das **alte Feuerwehrhaus**, ein lebendiges Denkmal mit wunderschönem Ambiente, bietet als Haus der kulturellen und gesellschaftlichen Begegnung Raum für verschiedene Anlässe. Neben Kulturveranstaltungen wie Lesungen, Konzerten und Ausstellungen steht das Haus auch für Familienfeiern, betriebliche Seminare und Workshops zur Verfügung. Ein Buchungsformular für die Anmietung finden Sie unter [www.altes-feuerwehrhaus-netphen.de](http://www.altes-feuerwehrhaus-netphen.de).





Kultur Pur



Seit 1991 ist die Region Siegen-Wittgenstein um ein kulturelles Großereignis reicher: **KULTUR PUR**. Immer zu Pfingsten entsteht in außergewöhnlicher Landschaft eine Zelttheaterstadt. Der „Giller“ in reizvoller Lage des Rothaargebirges bildet dabei für fünf Tage die Kulisse für ein internationales Musik- und Theaterfestival ganz besonderer Art. Verbinden Sie Ihren Aufenthalt in Netphen mit einem Besuch dieser Veranstaltungsreihe.

Tradition haben inzwischen schon das jährlich stattfindende **Blasmusikfestival** und die **Sand-Beach-Party** auf dem Sportplatz in Salchendorf. Wer die Netpher in bester Partylaune erleben möchte, sollte sich diese Veranstaltungen nicht entgehen lassen.



In der Sommerferienzeit finden unter dem Motto „Freitags in Netphen“ regelmäßig stimmungsgeladene **Open-Air-Konzerte** auf dem Rathausplatz in Netphen statt. Die Veranstaltungen haben sich zu Publikumsmagneten nicht nur für die Netpher Bürger entwickelt und bilden jeweils den Rahmen für ein „kleines Volksfest“.



Weitere Informationen:  
Seiten 26 + 27

Aktuelle Informationen über die zahlreichen Konzerte und Veranstaltungen finden Sie im Veranstaltungskalender auf der Homepage der Stadt Netphen ([www.netphen.de](http://www.netphen.de)).



# SEHENSWÜRDIGKEITEN KOMPAKT

---



Brauersdorf, Zur Talsperre

Die **Obernautalsperre** ist mit einem etwa 10 km langen asphaltierten Rundweg, von dem sich dem Spaziergänger, Läufer, Inline-Skater oder Radfahrer reizvolle Perspektiven auf die Wasserfläche und die bewaldeten Hänge erschließen, der perfekte Ort für Erholung und Freizeitspaß. Der dortige Lehr- und Lernpfad vermittelt viele Informationen über die Tier- und Pflanzenwelt sowie dem Kreislauf des Wassers.

Die **Martinikirche** in Netphen, eine dreischiffige Hallenkirche aus dem 13. Jahrhundert, ist neben der Nikolaikirche in Siegen das bedeutendste romanische Bauwerk im Siegerland. Mit einer angefügten barocken Kapelle und dem schmiedeeisernen Tor aus dem 18. Jahrhundert bildet die Kirche ein interessantes und ansehenswertes Bauwerk.



Netphen, Am Kirchrain



Netphen, Lahnstraße 47

Das **Heimatmuseum Netpherland** ist auf regionale Besonderheiten wie z.B. die Haubergswirtschaft spezialisiert. Der Kauf des ersten Motor-Omnibusses der Welt und der Bau der Kleinbahn Weidenau-Deuz, die das Netpherland außerordentlich geprägt haben, sind weitere interessante Themen. Außerdem wird u.a. eine Ausstellung zur Vor- und Frühgeschichte gezeigt.

#### Öffnungszeiten:

Mo. und Do.  
9.00 - 11.30 Uhr u.  
14.00 - 16.00 Uhr  
Di. und Fr.  
9.00 - 11.30 Uhr  
1. Sonntag im Monat  
14.00 - 17.00 Uhr  
Tel.: 02738 / 603111



Nenkersdorf, Sieg-Lahnstraße 70

Die **Wassermühle in Nenkersdorf** hat eine Geschichte, die bis in das 12. Jahrhundert zurückreicht. Die Mühle, die sich seit nunmehr fünf Generationen im Besitz der Familie Weber befindet, kann nach vorheriger Absprache besichtigt werden. Auch Heiratswillige, die einen besonderen Ort suchen, können sich in Absprache mit dem Standesamt Netphen dort trauen lassen.

#### Ansprechpartner:

André Dorn  
Sieg-Lahn-Straße 36a  
57250 Netphen  
Tel.: 02737 / 5462  
dorn\_andre@web.de



Walpersdorf, L 719  
(Lage siehe Karte auf der Mittelseite)

Die **Köhler** in Walpersdorf betreiben als einzige im Siegerland noch gewerblich den Aufbau von Kohlenmeilern. Erfahren Sie bei einem Besuch Wissenswertes über diese uralte Tradition und machen Sie sich ein Bild davon, wie mit einem aus Holz geschichteten und mit Erde und Gras luftdicht abgedeckten Kohlenmeiler Holzkohle erzeugt wird.

#### Besichtigung und Führung nach Anmeldung:

Reinhold Wagener  
Wittgensteiner Str. 73  
Tel.: 02737 / 3539





Irmgarteichen, Glockenstraße 19

Die **Heimatstube in Irmgarteichen** zeigt im Dachgeschoss der alten Schule eine liebevoll zusammengetragene Sammlung alter Siegerländer Gebrauchsgegenstände. Der Heimatverein „Oberes Johannland“ präsentiert in der Heimatstube verschiedene Sonderausstellungen. Es lohnt sich, nachzufragen.

#### Öffnungszeiten:

Jeden 1. Sonntag  
im Monat  
14.00- 17.00 Uhr

bei Sonderausstellungen:  
zwei Wochen  
täglich geöffnet

Karl-Heinz Ley  
Tel.: 02737 / 9513



Hainchen, Schloßstraße 19

Die **Wasserburg in Hainchen** ist die einzige Höhenwasserburg im südwestfälischen Raum. Erstmals urkundlich erwähnt im Jahr 1290, ist die Burg nach wechselvoller Geschichte heute ein gastlicher Ort der Begegnung und Entspannung. Eine Besichtigung der Burg mit historischem Kellergewölbe ist nach Absprache möglich.

#### Kontakt:

Tel.: 02737 / 986250



Dreis-Tiefenbach, Im Bruch 4

Das **Heimatzentrum Haus Pithan** in Dreis-Tiefenbach thematisiert den wichtigsten Industriezweig des Siegerlandes, die Eisenerzeugung und -verarbeitung. Untergebracht in einem liebevoll restaurierten typischen Siegerländer Bauernhaus, werden 2500 Jahre Eisenerzeugung im Siegerland und speziell in Dreis-Tiefenbach lebendig.

#### Öffnungszeiten:

Jeden 3. Sonntag  
im Monat  
14.30 - 17.00 Uhr  
(außer August)

Haus\_Pithan@gmx.de



Obernau, Forsthaus Hohenroth  
(Lage siehe Karte auf der Mittelseite)

Das **Forsthaus Hohenroth**, zu erreichen über die Eisenstraße, ermöglicht dem Besucher des angegliederten **Waldinformationszentrums** die Möglichkeit, Natur hautnah zu erleben. Durch eine überdachte Plattform können auch Rollstuhlfahrer den Blick ins Rotwildgehege genießen. Im Café Waldland kann man bei Kaffee und Kuchen einen schönen Tag abrunden.

#### Info unter

Tel.: 02737 / 217860  
wiz-hohenroth@  
wald-und-holz.nrw.de

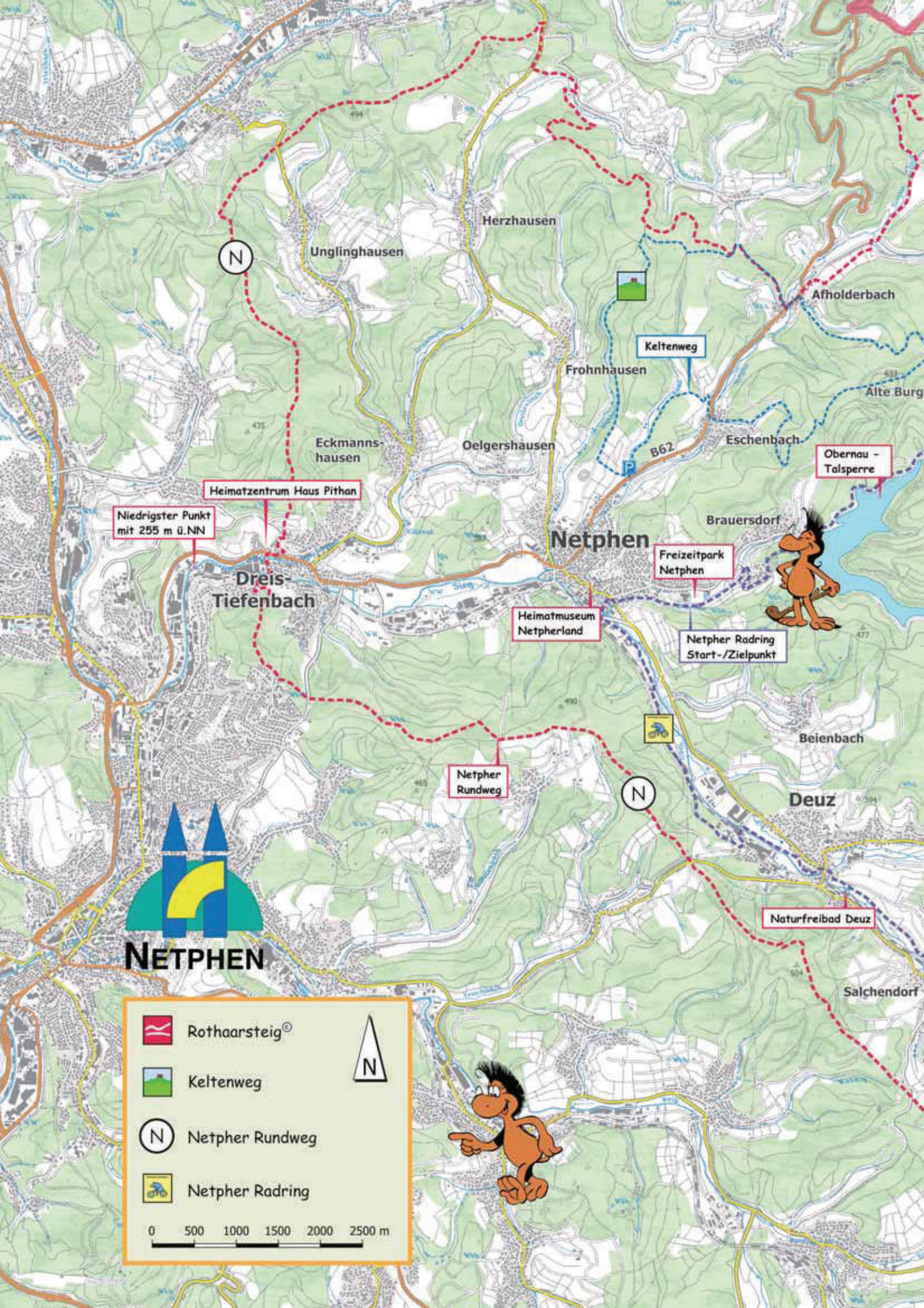
#### Öffnungszeiten:

Mo. - Do.  
10.00 - 16.00 Uhr  
Fr. - So.  
14.00 - 18.00 Uhr

## Wohnmobilstellplätze:

**1. Am Parkplatz 3** oberhalb des Hallenbades finden Wohnmobilfreunde in ruhiger Lage unbewachte Stellplätze und eine Ver- und Entsorgungsstation. Der maximale Aufenthalt beträgt 48 Stunden. Die Stellplatzgebühr von 3,50 Euro pro Nacht wird im Freizeitbad bezahlt.

**2. Netphen, Ortsmitte:** Der Saunabetrieb VITALIS, Ulrich Klein, Talstraße 36, 57250 Netphen, bietet 3 Wohnmobilstellplätze inklusive Wasser/Strom/Entsorgung/WC und Dusche für 12,00 Euro pro Tag für je 2 Personen. Telefon: 02738-2407, E-Mail: info@vitalis-netphen.de.



	Rothaarsteig®
	Keltenweg
	Netpher Rundweg
	Netpher Radring

0 500 1000 1500 2000 2500 m



Niedrigster Punkt mit 255 m ü.NN

Heimatzentrum Haus Pithan

Dreis-Tiefenbach

Heimatzentrum Netpherland

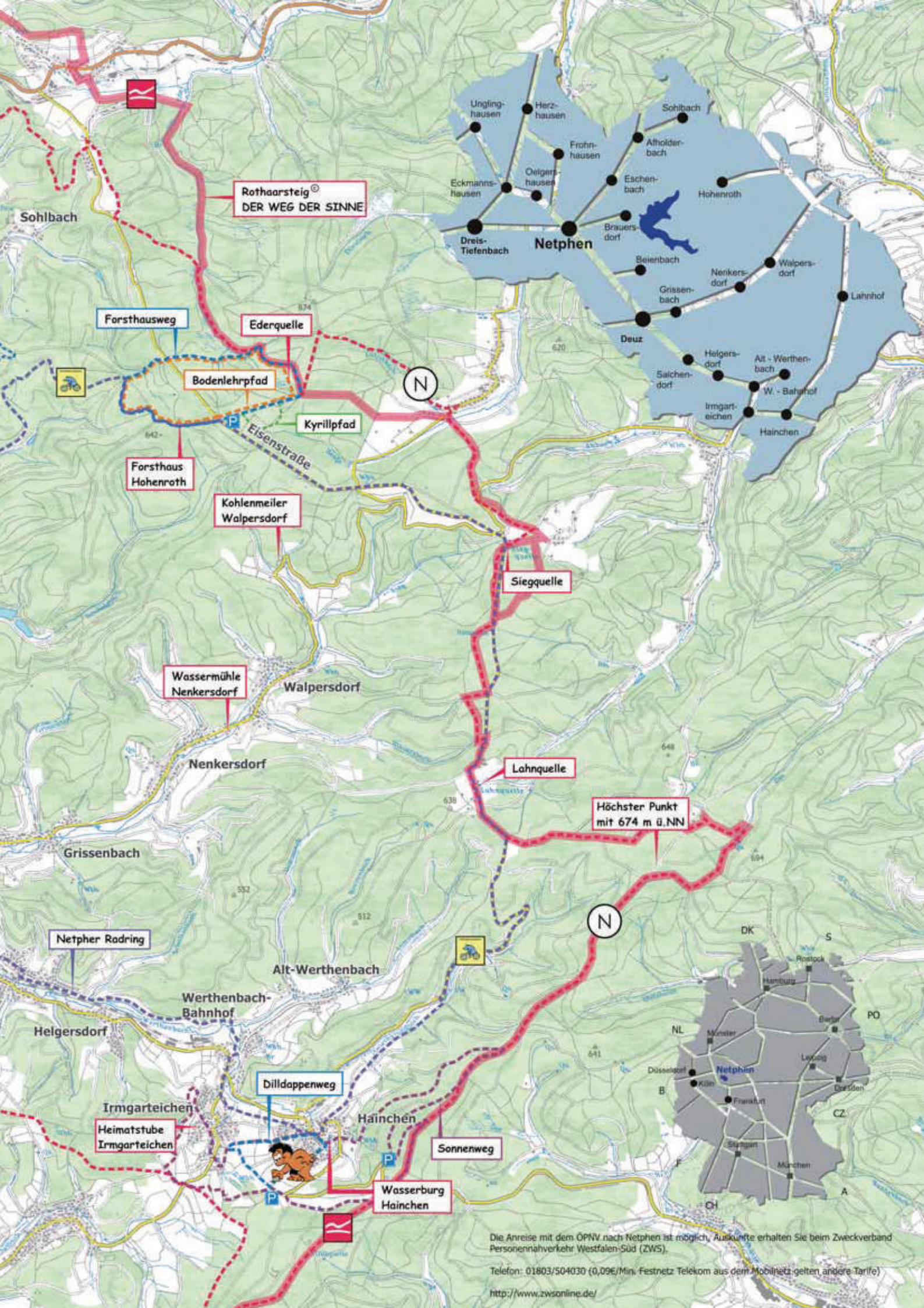
Netpher Rundweg

Freizeitpark Netphen

Netpher Radring Start-/Zielpunkt

Obernau - Talsperre





Rothaarsteig®  
DER WEG DER SINNE

Forsthausweg

Ederquelle

Bodenlehrpfad



Kyrillpfad

Forsthaus Hohenroth

Kohlenmeier Walpersdorf

Siegquelle

Wassermühle  
Nenkersdorf

Walpersdorf

Lahnquelle

Höchster Punkt  
mit 674 m ü.NN



Netpher Radrिंग

Alt-Werthenbach

Werthenbach-  
Bahnhof

Helgersdorf

Dilldappenweg

Irmgarteichen

Heimatstube  
Irmgarteichen

Hainchen

Sonnenweg

Wasserburg  
Hainchen

Die Anreise mit dem ÖPNV nach Netphen ist möglich, Auskünfte erhalten Sie beim Zweckverband Personennahverkehr Westfalen-Süd (ZWS).

Telefon: 01803/504030 (0,09€/Min. Festnetz Telekom aus dem Mobilnetz gelten andere Tarife)

<http://www.zwsonline.de/>



Knappe zwei Kilometer lang schlängelt sich der **Kyrillpfad** als Rundweg durch das vom Orkan Kyrill verwüstete Gelände. Gewidmet ist er der zukünftigen Generation als Mahnmal, das an die verheerenden Folgen des Orkans Kyrill erinnern soll. Der Naturlehrpfad ist aber nicht nur Waldedenkmal, sondern auch eine ökologische Versuchsfläche, die nun sich selbst überlassen ist. Es geht buchstäblich über Stock und Stein, unter und über umgefallene Fichtenriesen, vorbei an gigantischen Wurzeltellern inmitten eines bereits satt grünenden Jungwaldes aus Buche und Fichte.

Länge: 2,0 km  
 Dauer: 45 Minuten  
 Rundwanderung  
 Lage / Ausgangspunkt:  
 Waldinformationszentrum  
 Forsthaus Hohenroth  
 www.  
 waldland-hohenroth.de



## Dilldappenweg

Der familienfreundliche und abwechslungsreiche Rundwanderweg mit schönen Panoramablickten hat eine Länge von nur 3,3 km. Er ist daher beliebt bei Kindern und auch mit Kinderwagen kann man den Weg mühelos bewältigen. An insgesamt 10 Standorten sind jeweils eine Dilldappenfigur und eine Schautafel mit einer Dilldappengeschichte und wissenschaftlichen Informationen über die Fabelwesen aufgestellt. Zu sehen sind an manchen Standorten auch kleine 'Bodenfunde'.

Länge: 3,3 km  
 Dauer: ~ 1 Std. 30 Min.  
 Rundwanderweg  
 Lage / Ausgangspunkt:  
 Wanderparkplatz  
 Hainchen



Länge: 13,3 km  
 Dauer: ~ 2 bis 2,5 Std.  
 Rundwanderweg  
 Lage / Ausgangspunkt:  
 Pfarrkirche St. Cäcilia  
 Irmgarteichen



## Sonnenweg

Endlose Wälder, sanfte Hügel, frische Luft – willkommen im südlichsten Zipfel des Netpherlandes, in Hainchen und Irmgarteichen. Hier befindet sich der Sonnenweg. Genießen Sie auf einer ca. zwei- bis zweieinhalbstündigen Wandertour noch fast unberührte Natur und entdecken Sie die schmucken Dörfer im typischen Fachwerkstil und genießen Sie südwestfälische Gastlichkeit.



## Erlebnisreich Kleiner Rothaar

Auf dem Märchenwanderweg gibt es manches zu sehen: seltene Pflanzen, kleine und große Tiere, Wurzeln, Steine, Bäume, die Gesichter haben, eine Quelle und Geheimnisvolles. Wer die zauberhafte Erlebniswelt des Kleinen Rothaar und seiner Freunde entdecken möchte, findet die „geheimen Plätze“ mitten im Rothaargebirge bei Bad Laasphe – im Staatsforst der walddreichen Region Siegen-Wittgenstein.

Länge: 2 km  
 Rundwanderweg  
 Ausgangspunkt:  
 Wanderparkplatz gegenüber dem alten Friedhof  
 „Heiligenborn“  
 www.  
 der-kleine-rothaar.de



## Rundwanderweg Waldland Hohenroth mit Forsthaus und Waldinformationszentrum

Der Rundwanderweg um das Forsthaus Hohenroth führt über gut fünf Kilometer durch artenreiche Wälder über die historische „Kohlenstraße“, entlang der Ederquelle durch das Edertal, die so genannte „Schwanche“, über „Krämers Wiese“ und dann, am Hohenrother Rotwildgehege vorbei, zurück zum Forsthaus. Direkt von der „Kohlenstraße“ aus können Sie den Seelenpfad (Führungen auf Anfrage) oder auch den Kyrillpfad begehen.

Länge: 5,5 km  
 Dauer: 1 Std. 15 Min.  
 Rundwanderung  
 Lage / Ausgangspunkt:  
 Waldinformationszentrum  
 Forsthaus Hohenroth  
 www.  
 waldland-hohenroth.de



## Rothaarsteig – Der Weg der Sinne

Aktiv sein und Natur erleben – Wandern auf dem Rothaarsteig macht glücklich.

154 km - 3139 Höhenmeter: Der Rothaarsteig führt über den Kamm des Rothargebirges und verbindet Brilon im Sauerland über das Wittgensteiner Bergland und Siegerland mit Dillenburg am Fuße des Westerwaldes.

Der „Weg der Sinne“ steht für eine neue Wanderwegegeneration. Erleben Sie ungestörte Fernsichten, eine abwechslungsreiche Wegführung mit guter Markierung und Ausschilderung. Das markante Logo und die originellen Rothaarsteig-Waldmöbel und verschiedene Erlebnisstationen prägen den unverwechselbaren Charakter.

### Kontaktadresse:

Rothaarsteig  
Postfach 2205  
57382 Schmallenberg

Tel. 0180 - 515 45 55  
Fax 0180 - 515 45 65

info@rothaarsteig.de  
www.rothaarsteig.de



In Kombination mit abwechslungsreicher Natur und tollen Ausblicken weit über das Siegerland empfiehlt sich der **Keltenweg** für alle, die Ruhe, Natur- und Kulturerlebnis mit einer anspruchsvollen Wanderung verbinden wollen. Um die Geschichte der Kelten lebendig werden zu lassen, schuf der heimische Autor und Cartoonist Matthias Krings eine „Netpher Keltenfamilie“, deren Mitglieder auf fünf Schautafeln verschiedene Aspekte des täglichen Lebens vor rund 2000 Jahren darstellen. Die Wanderung führt durch eine attraktive Vegetation. Ein Höhepunkt des Rundweges ist der 633 m hohe Gipfel der „Alten Burg“.

Länge: 14,6 km

Dauer: ~ 4,25 Std.

Rundwanderweg

Lage / Ausgangspunkt:  
Wanderparkplatz  
„Leimbachtal“



## Netphener Rundweg

Für Freunde von mehrtägigen Wanderungen bietet der Netphener Rundweg eine abwechslungsreiche Möglichkeit, das Netpherland kennen zu lernen. Reizvolle Ausblicke, interessante Sehenswürdigkeiten, einsame Wälder, unerwartete Einblicke in die Tierwelt und idyllisch gelegene Quellen laden zum Entspannen in fast unberührter Natur ein. Die insgesamt recht anspruchsvolle Tour begeistert nicht zuletzt durch schöne Ausblicke auf das Netpher- und Siegerland sowie durch den herrlichen Mix aus schönen Waldwegen und tollen Trails.

Länge: 70 km

Dauer: mehrtägig

Rundwanderung

Lage / Ausgangspunkt:  
Aufgrund der Streckenlänge sind verschiedene Einstiege in die Tour möglich.



Für den **Siegerland-Höhenring** muss man schon mehrere Etappen einplanen. Eine Etappe könnte auf der Ginsberger Heide beginnen und dann weiter entlang der legendären Eisenstraße am Forsthaus Hohenroth vorbei, hin zur Siegquelle und zum Lahnhof, dann entlang der nordrhein-westfälisch-hessischen Grenze bis zur Haincher Höhe (606 m) verlaufen. Ein Abstecher zur nahegelegenen Wasserburg Hainchen (1,5 km) ist lohnenswert.

Länge: 140 km

Dauer: 6 - 7 Tage

Rundwanderung

Lage / Ausgangspunkt:  
Aufgrund der Streckenlänge sind verschiedene Einstiege in die Tour möglich

www.siegen-info.de



Wenn Sie Ruhe und Entspannung suchen und mit dem Fahrrad die Sehenswürdigkeiten des Siegerlandes entdecken möchten, sind Sie auf dem **Netpher Radring** genau richtig.

Ein radelnder Keiler markiert den Streckenverlauf entlang der Ortschaften Netphen, Deuz, Salchendorf, Helgersdorf, Werthenbach und Hainchen. Ebenfalls im Tourenverlauf enthalten: Sieg-, Eder- und Lahnquellgebiet, das Forsthaus Hohenroth und die Obernautalsperre. Schweißtreibende 560 Höhenmeter müssen auf dem neuen Netpher Radring bewältigt werden.

Länge: 37 km

Dauer: 3 Std.

Rundweg

Lage / Ausgangspunkt:  
Parkplatz am Freizeitpark

[www.netphen.de](http://www.netphen.de)



Der **Lahntalradweg** mit einer Länge von 245 km ist vollständig beschildert und wurde vom Allgemeinen Deutschen Fahrrad-Club mit 4 von 5 möglichen Sternen ausgezeichnet. Er führt Sie in seinem Verlauf durch eine reizvolle und abwechslungsreiche Landschaft mit schönen Städten und vielen Sehenswürdigkeiten. Fast immer fährt man direkt am Fluss entlang, mühelos von der Quelle bei Netphen bis zur Mündung in den Rhein bei Lahnstein. Schlösser, Burgen und Kirchen prägen das Bild. Die Universitätsstadt Marburg, die Residenzstadt Weilburg und der siebentürmige St. Georgs-Dom zu Limburg laden zu einer Besichtigung ein.

Länge: 245 km

Dauer: Mehrtägig (7 Tage)

Rundweg

Lage / Ausgangspunkt:  
Lahnquelle

[www.daslahntal.de](http://www.daslahntal.de)



Die **Oranierroute** verbindet alle Städte, die seit vielen Jahrhunderten eng mit dem Königshaus der Niederlande verbunden sind. Begeben Sie sich auf die Spuren der Oranier auf eine individuelle Entdeckungsreise und erleben Sie die Geschichte der Familie, ihren Reichtum und Prunk vergangener Zeiten, hautnah mit. Entlang der Strecke können Sie die schöne Landschaft mit architektonisch herausragenden Bauwerken genießen.

Die Route verläuft von Nassau über Diez, Braunfels, Dillenburg und Siegen bis nach Bad Arolsen. In der Region Siegerland-Wittgenstein werden auf rund 100 km Wilnsdorf, Netphen, Siegen, Freudenberg, Kreuztal, Hilchenbach, Erndtebrück und Bad Berleburg miteinander verbunden.

Länge: Tagesstrecken  
zw. 33 und 57 km

Dauer: 5 Tage, 4 Nächte

Information und  
Buchung:

Touristikverband Siegerland-Wittgenstein e.V.

Koblenzer Str. 73  
57072 Siegen

Tel.: 0271/333-1020

Fax: 0271/333-1029

[www.siegerland-wittgenstein-tourismus.de](http://www.siegerland-wittgenstein-tourismus.de)

[tvsw@siegen-wittgenstein.de](mailto:tvsw@siegen-wittgenstein.de)

bikes & components  
[www.pauls-service.de](http://www.pauls-service.de)

**Paul's Service**

Mountain - Cross - City - Kinder - Touren - Dirt  
Rennräder - BMX - Tandem & E-Bikes  
oder individuell nach Ihren Wünschen gefertigt.  
Schauen Sie einfach mal vorbei!

**Beratung - Reparatur - Ersatzteile**

Hier finden Sie uns:  
Lahnstraße 8 - 57250 Netphen - Tel.: 02738/1661

• Bergamont • Cycle Wolf • Morissen • Rotwild • Univega

Netpher

AUTOSHOP

KFZ-Meisterbetrieb

Peter Nies

Am Bernstein 16 Tel. 02738/2668 E-Mail  
57250 Netphen Fax 02738/1036 [info@netpher-autoshop.de](mailto:info@netpher-autoshop.de)

www.Netpher-Autoshop.de



## Hainchen - Netphen - Hainchen

Die 36 km lange Tour führt über Wirtschaftswege, Radwege und kleine Landstraßen. Durch Wälder und blühende Wiesentäler schließen sich dort mehrere beschauliche Radtouren entlang der Sieg an. Das Siegtal lockt neben der landschaftlichen Vielfalt mit zahlreichen Sehenswürdigkeiten auf beiden Seiten der Sieg. Machen Sie auf Ihrer Radtour doch einen Abstecher zur im Jahr 1240 erbauten Nenkersdorfer Mühle oder nehmen Sie ein erfrischendes Bad im Naturfreibad Deuz.

Länge: 36 km

Dauer: 2 Std. 30 Min.

Rundweg

Lage / Ausgangspunkt:  
Wanderparkplatz  
Hainchen



Der ca. 150 km lange **Siegtal-Radweg** verläuft von der Siegquelle im Naturpark Rothaargebirge bis zur Siegmündung in den Rhein bei Niederkassel-Mondorf. Die Strecke ist gut ausgeschildert und bietet die einmalige Chance, auf kaum befahrenen Straßen und Wegen den eigentümlichen Reiz dieser urwüchsigen und abwechslungsreichen Landschaft zu erleben. Die Sieg hat sich teilweise ihre Ursprünglichkeit erhalten, zeigt an anderen Stellen jedoch auch die Industriegeschichte der Region.

Länge: ca. 150 km

Dauer: Mehrtägig

Rundweg

Lage / Ausgangspunkt:  
Siegquelle

# MOTORRADSTRECKEN KOMPAKT



Zu abwechslungsreichen und erlebnisreichen Motorrad-Touren, ob mit oder ohne Tourguide, laden die südwestfälischen Mittelgebirgslandschaften von Siegerland, Sauerland und Wittgensteiner Bergland naturgemäß geradezu ein. Die Region ist mit ihren sanften Kurven, engen Haarnadelkehren und langen Geraden ein wahres Eldorado für Biker.

Der Touristikverband Siegerland-Wittgenstein hat für Sie interessante Rundkurse unter verschiedenen Mottos wie „**Der Natur auf der Spur ...**“, „... **über Berg und über Tal**“ und „... **durchs Wittgensteiner Land**“ ausgearbeitet. Fahrspaß und Abwechslung sind garantiert!

Informationen erhalten Sie beim:

**Touristikverband Siegerland-Wittgenstein e.V.**  
mit Buchungsservice

Koblenzer Straße 73, 57072 Siegen

Telefon: 0271 / 333 - 1022

Telefax: 0271 / 333 - 1029

tvsw@siegen-wittgenstein.de

www.siegen-wittgenstein.de



Das **Freizeitbad Netphen** auf einem circa 5 Hektar großem Areal besteht aus Hallenbad, Sauna und Freibad mit 3,5 Hektar großer Liegewiese, Kinderspielplatz und Kinderplanschbecken, ferner Grill- und Bolzplatz, Tischtennisplatten, Streetballfeld und Beachvolleyballanlage.

**Kontaktadresse:**

Brauersdorfer Straße 62  
57250 Netphen  
Tel.: 02738 / 1616  
www.netphen.de



Im **Sportpark Siegerland** gibt es zwei Soccer Courts für alle Fußballliebhaber. Außerdem gibt es eine Eishalle und die Möglichkeit, Squash, Badminton, Tennis oder Beachvolleyball zu spielen! Angeboten wird des Weiteren ein gut eingerichteter Fitnessbereich mit einem attraktiven Kursangebot. Nach den sportlichen Aktivitäten steht eine Sauna zur Entspannung zur Verfügung.

**Kontaktadresse:**


Brauersdorfer Straße 54  
57250 Netphen  
Tel.: 02738 / 4848  
www.sportparksiegerland.de



Zum Freizeitpark Netphen gehört auch eine **Minigolfanlage** mit internationalen Bahnabmessungen. Groß und Klein können dort ihre Geschicklichkeit unter Beweis zu stellen.

**Kontaktadresse:**

Brauersdorfer Straße 58  
57250 Netphen  
Tel.: 02738 / 1505  
0170 - 180 79 53  
www.mgsvnetphen.de



Unter dem Motto „Wellness & Adventure“ können Erwachsene auf dem **Reiterhof Sonnenblume** angstfrei das Reiten lernen und auf ausgedehnten Ritten durch unsere Wälder Stille genießen und Entspannung finden. Unter fachkundiger Führung werden Ausritte in die ausgedehnten Wälder des Naturpark Rothaargebirge organisiert.

**Kontaktadresse:**


Familie Jung  
Lahnhofstraße 9  
57250 Netphen-  
Werthenbach  
Tel.: 02737 / 91917  
Fax: 02737 / 93601  
www.reiterhof-  
sonnenblume.de



Das **Naturerlebnisbad Deuz** bietet neben dem Schwimmbekken eine große Liegewiese mit zahlreichen Spielmöglichkeiten für Kinder. Ein Kleinkinderplanschbecken und ein Beachvolleyballfeld runden das Angebot ab.

**Kontaktadresse:**

Am Freibad  
57250 Netphen - Deuz  
Tel.: 02737 / 214888  
www.freibad-deuz.de



**Ski Nordisch**

**Loipe in Hainchen**

Loipen sind maschinell gespurt.  
Start / Ziel: Haincher Höhe  
Länge der Loipen: 15 km  
Höhe über NN: 580 – 674 m

**Ski Alpin**

**Skihang Nordhelle**

in Netphen-Walpersdorf  
mit Schlepplift des FSG Netphen-Walpersdorf  
Länge: ca. 330 m  
Tel.: (0 27 37) 52 76  
Meinolf Büdenbender: (0 27 37) 54 44



## Der Blick über den Tellerrand:



### Wisente im Rothaargebirge

Wisente, die größten europäischen Landsäugetiere (bis 2 m groß und bis zu 3 m lang, Gewicht wie ein Kleinwagen), eine imposante Erscheinung! Im Rothaargebirge ist erstmals in Mitteleuropa eine Wisentherde freigesetzt worden. Damit Besucher die Wisente erleben können, ist ein Schaugehege bei Bad Berleburg-Wingeshausen errichtet worden.

Informationen finden Sie unter [www.wisente-rothaargebirge.de](http://www.wisente-rothaargebirge.de).



### Technikmuseum Freudenberg

In der alten Sägewerkshalle werden neben einer Dampfmaschine aus der Zeit vor 1920, einer mechanischen Werkstatt, einer Klemptnerwerkstatt auch Nutzfahrzeuge, vor allem Traktoren und Motorräder sowie kleinere landwirtschaftliche Maschinen und Geräte, gezeigt.

Informationen finden Sie unter [www.technikmuseum-freudenberg.de](http://www.technikmuseum-freudenberg.de).



### Westfälisches Freilichtmuseum Hagen

Das Museum ist das einzige Freilichtmuseum für Handwerk & Technik in Europa. Die Besucher bekommen einen Einblick in den Werdegang des Handwerks und Gewerbes in der Region vom ausgehenden 18. Jahrhundert über die frühindustrielle Produktion bis hin zur Hochindustrialisierung zu Beginn des 20. Jahrhunderts.

Informationen finden Sie unter [www.freilichtmuseum-hagen.de](http://www.freilichtmuseum-hagen.de).



### Panorama Park Sauerland / Wildpark

Mit seinen vielfältigen Attraktionen wie Fichtenflitzer, Mega-Hüpfkissen, Rutschen-Paradies, Riesen-Trampolin, Spiel- und Kletterburg, Pferdchen-Karussell und Labyrinth werden Erlebnis, Unterhaltung und Spaß für die ganze Familie geboten. Die kleinen Besucher kommen im Streichelzoo auf ihre Kosten.


Informationen finden Sie unter [www.panoramapark-wildpark.de](http://www.panoramapark-wildpark.de).



### Atta-Höhle

Mehr als 40 Millionen Besucher aus aller Welt haben sich von Deutschlands größter und wohl schönster Tropfsteinhöhle, der Atta-Höhle, schon in ihren Bann ziehen lassen. Hunderttausende steigen jährlich durch den 80 Meter langen Zugangsstollen hinunter in die farbenprächtige Welt von Stalaktiten, Stalagmiten und Stalagmaten.

Informationen finden Sie unter [www.atta-hoehle.de](http://www.atta-hoehle.de).



### Biggesee

Mit 150.000.000 Millionen Kubikmeter Wasser ist der Biggeseesee die größte Talsperre in Westfalen. Im Lauf der Jahre hat sich die Biggeseesee-Talsperre zu einem Touristenmagneten zum Segeln, Surfen, Rudern, Paddeln, Angeln und Tauchen entwickelt.

Informationen finden Sie unter [www.biggeseesee.de](http://www.biggeseesee.de).

## KULTURELLE BESONDERHEITEN

---

In Netphen mit seinen 21 Ortsteilen gibt es ein reichhaltiges Veranstaltungsgebot der zahlreichen Vereine. Die Termine sind im Veranstaltungskalender unter [www.netphen.de](http://www.netphen.de) zu finden.

### Auf einige Besonderheiten möchten wir Sie hier aufmerksam machen:



#### Das alte Feuerwehrhaus in Netphen – Haus der Kultur und Begegnung

Das alte Feuerwehrhaus Netphen, St. Petersplatz, ist ein Haus der Kultur und Begegnung. Hier finden kleine Veranstaltungen wie Lesungen, Konzerte und Ausstellungen statt. Die Jugendkunstschule Netphen bietet dort ihre Kurse an.

St. Petersplatz in Netphen

Kontakt:  
[info@altes-feuerwehrhaus-netphen.de](mailto:info@altes-feuerwehrhaus-netphen.de)

Informationen:  
[www.altes-feuerwehrhaus-netphen.de](http://www.altes-feuerwehrhaus-netphen.de)



#### Freitags in Netphen

Unter dem Motto „Freitags in Netphen“ finden in den Sommermonaten freitags von 18 bis 22 Uhr Live-Konzerte auf dem Rathausplatz statt. Verschiedene Bands mit guter Covermusik von Rock bis Pop versprechen viel Abwechslung und gute Stimmung.

Rathausplatz in Netphen

Ansprechpartner:  
Netphen Events und Kulturforum Netphen

[www.freitags-in-netphen.de](http://www.freitags-in-netphen.de)

Eintritt frei!

### Auch ein Ausflug in die Nachbarkommunen lohnt sich:



#### Kultur Pur

Jeden Pfingsten findet das internationale Kulturfestival auf dem Giller bei Grund statt. In der Zeltstadt am Rothaarsteig erleben die Besucher ein buntes abwechslungsreiches Programm, einen Mix aus Musik, Varieté, Theater, bildender Kunst und Mitmachaktionen für Jung und Alt.

Die Veranstaltung findet auf dem Giller bei Hilchenbach-Lützel statt.

<http://www.siwikultur.de/kulturpur>

Entfernung: ca. 12 km



#### Apollo Theater

Das Apollo ist ein preisgekröntes Theater und liegt im Herzen der Siegener Innenstadt. Das Haus bietet eine Mischung aus Schauspiel, Oper, Kindertheater, sinfonische-, swingende- oder Kammerkonzerte und markante Eigenproduktionen. Das Publikum strömt, diskutiert, applaudiert, lässt sich faszinieren.

Apollo-Theater Siegen  
Morleystraße 1  
57072 Siegen  
Tel.: 0271 / 77 02 77 0

Theaterkasse:  
Tel.: 0271 / 77 02 77 - 2  
Fax: 0271 / 77 02 77 - 22

Mail:  
[info@apollosiegen.de](mailto:info@apollosiegen.de)



Das **Museum für Gegenwartskunst Siegen** widmet sich einflussreichen Positionen der Gegenwartskunst von der Malerei über die Fotografie und Video bis hin zu raum- und zeitbezogenen Installationen. Es hat sowohl die aktuelle Kunstproduktion als auch ihre Wurzeln im Blick und verfolgt die spannenden Veränderungen in den künstlerischen Themen und Strategien, die Verflechtungen und Bezugnahmen.

Museum für  
Gegenwartskunst e.V.

Unteres Schloß 1  
57072 Siegen

Tel.: 0271 / 405770

www.  
kunstmuseum-siegen.de

## Traditionen in unserer Region:



Ein Brauchtum hat in den Orten Irmgarteichen und Salchendorf Tradition, die jährlichen **Umzüge der Burschenschaft** bzw. der Junggesellen. Dabei werden die Geschichten, Missgeschicke und Peinlichkeiten der Dorfbewohner vorgetragen.

www.  
wurstekommission.de  
www.irmgarteichen.net



Tradition haben auch die **Backtage** in verschiedenen Ortsteilen. Informationen dazu gibt es auf den Internetseiten der Ortsteile unter [www.netphen.de](http://www.netphen.de). Regelmäßig findet z.B. in Netphen-Salchendorf von Februar bis November an jedem 1. Samstag im Monat ein Backtag statt.



## Weitere regelmäßige Termine:

1. Sonntag im März	Kreativmarkt in der Georg-Heimann-Halle
März, Mai, Juli, September	Kleintier-, Bauern-, Öko- und Trödelmarkt in Irmgarteichen
Ostern	Osterfeuer in verschiedenen Ortsteilen
September	Kartoffelfeste in verschiedenen Ortsteilen
November	Laternen- und Martinszüge
Dezember	- Weihnachtsmarkt in Netphen-Zentrum und weiteren Ortsteilen - Silvesterlauf Obernautalsperre